



Saksbehandler	Telefon	Vår dato	Vår ref.	Arkivkode
Inge Berg	77 64 22 24	21.01.2011 Deres dato	2011/45 - 2 Deres ref.	421.4

Jf. Adresseliste.

Innspill til ny E6 "Balsfjord grense - Hellarberget" i Storfjord kommune

Vi viser til møter med Statens vegvesen og Storfjord kommune den 08.12.2010. Ut i fra Fylkesmannen i Troms sitt ansvar på miljøområdet vil vi komme med noen betraktninger.

I Storfjord kommune er ny E6 planlagt nært Balsfjordelva (jf. kommunedelplan datert 22.03.1996). Beslutningsgrunnlaget for kommunedelplanen er generelt svakt og oppfyller ikke dagens krav til kunnskap som grunnlag for vedtak (jf. forvaltningsloven § 17, konsekvensutredningsforskriften §§ 3 og 4 og naturmangfoldloven § 8) Vi mener at følgende må utredes:

Biologisk mangfold:

Vi krever her oppdatert naturtypekartlegging og viltkartlegging for den nye E6 strekningen. Kartleggingen må gjøres i henhold til metodikk i DN-håndbok 13-2007 "Kartlegging av naturtyper - verdisetting av biologisk mangfold og i DN-håndbok 11-2000 "Viltkartlegging".

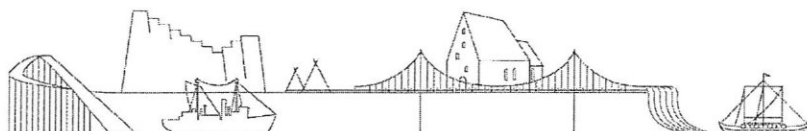
Kartlegger må inneha spesialkompetansen som er nødvendig for å kunne identifisere signalarter og rødlistearter tilknyttet naturtypene som er aktuelle i området. Nedre del av Balsfjordelva har et større område av variert og frodig flommarksskog. Regionen er kjent å inneha et stort mangfold av sopp og lav og disse gruppene bør vektlegges spesielt ved detaljkartlegging av dette området. Samløpsområdet med Signaldalselva bør også detaljkartlegges samt veiens berøring med Signaldalselva.

Fylkesmannen ber om at det stilles krav om at områder for biologisk mangfold skal gjøres tilgjengelig for innlegging i offentlige registreringssystemer for biologisk mangfold, bl.a. i Direktoratet for naturforvaltning sin Naturbase. Data må da produseres på digital form med egenskapstabeller og kartfiler i SOSI- eller shape-format. Dataene oversendes Fylkesmannen som vil gjøre de tilgjengelige gjennom Naturbase og Artsdatabankens artskart.

Landskap:

Vi krever en landskapsutredning som:

- Beskriver – og verdsetter landskapet i tiltaks – og influensområdet.
- Viser konsekvensene av tiltaket for landskapet.
- Vurderer behovet for/foreslår avbøtende tiltak.



Kartlegging og vurderingen av de ulike tiltakenes effekt på landskapet må ta utgangspunkt i et nasjonalt referansesystem og metodikk for verdisetting av landskapsrom og landskapselementer.. Det eneste nasjonale referansesystemet som finnes i dag er Norsk Institutt for Skog og Landskap (Tidl. NIJOS) sin regioninndeling av landskapet. Kartleggingen må ha et detaljeringsnivå ned til landskapsområder og videre til landskapstyper. Veitraseens påvirkning på landskapet bør særlig detaljeres der vassdraget blir berørt med utfyllinger og fyllinger.

Mer informasjon om landskap finnes på www.plan troms.no og videre under landskap.

Geologi:

Vi krever en utredning av berggrunnsgeologi, kvartærgeologi og aktive naturprosesser i tiltaks – og influensområdet. Utredningen må:

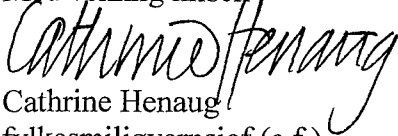
- Beskrive – og verdisette de geofaglige forhold.
- Vise mulige konsekvenser av tiltaket.
- Vurdere behov for å justere utformingen av prosjektet med hensyn på spesielle former, avsetninger, aktive prosesser (ras, glisiale etc) eller berggrunn.


Øvre deler av Balsfjordelva har dynamiske elveprosesser med fossile elvemeandere og Signaldalselva i inngrepsområdet har regionale kvartærgeologiske verneverdier.

Generelt for alle temaene er at kartleggingene og utredningene må ha høy kvalitet og således være tilstrekkelig for å oppfylle § 8 i naturmangfoldloven. Utredningen må angi avbøtende tiltak (jf. § 12 i naturmangfoldloven) med den hensikt å minimere inngrepets påvirkning på naturmangfoldet. I tillegg må utredningen si noe om den samlede belastningen (jf. § 10 i naturmangfoldloven) på naturmangfoldet langs Balsfjordelva (Signaldalsvassdraget).

For Fylkesmannen i Troms er det viktig at Statens vegvesen og Storfjord kommune i den videre reguleringsplanprosessen viser fleksibilitet i forhold justeringer og trasevalg av ny E6.

Med vennlig hilsen


Cathrine Henaug
fylkesmiljøvernssjef (e.f.)


Therese Sigurdsen
fagansvarlig

Adresseliste:

- Statens vegvesen Region Nord, Postboks 1403, 8002 BODØ
- Storfjord kommune, Hatteng, 9046 OTEREN

Kopi til:

- Norges vassdrags- og energidirektorat, Region Nord, Postboks 394, 8505 Narvik